



MĚSTSKÝ ÚŘAD KLOBOUKY U BRNA
Stavební úřad, nám. Míru 1, 691 72 Klobouky u Brna

SPIS. ZN.: 2698/2018-330
Č.J.: 2800/2018
VYŘIZUJE: Ing. Jana Baturná
TEL.: 519 361 588
FAX: 519 361 592

Klobouky u Brna 2. 11. 2018

Obec Brumovice
Brumovice 26
691 11 Brumovice

OZNÁMENÍ
ZAHÁJENÍ ÚZEMNÍHO ŘÍZENÍ

Obec Brumovice, IČO 00042188, Brumovice 26, 691 11 Brumovice,
kterého zastupuje JANČÁLEK s.r.o., IČO 26234149, U Tržiště 22, 690 02 Břeclav

(dále jen "žadatel") podal dne 20.9.2018 žádost o vydání územního rozhodnutí o umístění stavby:

"Brumovice - bezbariérové chodníky"

na pozemku parc. č. 4/27, 3113/2, 3602, 3601/12, 3601/1, 99/2, 3601/11 v katastrálním území Brumovice. Uvedeným dnem bylo zahájeno územní řízení.

Stavba obsahuje:

Jedná se o umístění nových bezbariérových chodníků v obci Brumovice. Účelem je zvýšení bezpečnosti chodců a zajištění bezebariérového propojení komunikace pro pěší v obci.

Stavba je rozdělena do dvou částí – trasa A a trasa B.

Trasa A bude začínat v jižní části obce, kde se napojí na stávající chodník podél silnice III. třídy č. 4211 po pravé straně. Trasa nového chodníku se napojí u domu č. p. 99 dále doprava podél místní komunikace a bude ukončena u sjezdu na polní cestu. Trasa A bude mít celkovou délku 332,42 m. Chodník trasy A bude umístěn na pozemcích parc. č. 3113/2, 4/27 a 3602 v k. ú. Brumovice.

Trasa B se napojí na stávající chodník vedoucí od obchodního domu COOP směrem ke škole, kde bude napojen na stávající chodník. Trasa B bude rozdělena do pěti úseků. Celková délka trasy B bude 381,16 m. Chodník trasy B bude umístěn na pozemcích parc. č. 3601/1, 3601/12, 3601/11, 99/2 v k. ú. Brumovice.

Bezbariérový chodník je navržen šířky 1,65 m u trasy A a šířky 1,55 m u trasy B. Chodníky budou provedeny z šedé betonové zámkové dlažby, signální pásy z reliéfní červené dlažby. Dešťové vody z chodníků budou svedeny do kanalizace.

Stavební úřad Městského úřadu Klobouky u Brna, jako stavební úřad příslušný podle § 13 odst. 1 písm. d) zákona č. 183/2006 Sb., o územním plánování a stavebním řádu (stavební zákon), ve znění pozdějších předpisů (dále jen "stavební zákon"), oznamuje podle § 87 odst. 1 stavebního zákona zahájení územního řízení, ve kterém upouští od ústního jednání. Dotčené orgány mohou uplatnit závazná stanoviska, účastníci řízení své námítky do

15 dnů od doručení tohoto oznámení.

K později uplatněným závazným stanoviskům a námítkám nebude přihlédnuto. Účastníci řízení mohou nahlížet do podkladů rozhodnutí (stavební úřad Městského úřadu Klobouky u Brna, úřední dny Po a St 7 - 17). V souladu s ustanovením § 36 odst. 2 správního řádu mají účastníci řízení právo vyjádřit v řízení své stanovisko, pokud o to požádají, poskytnete jim správní orgán informace o řízení. Současně stavební úřad dává v souladu s ustanovením § 26 odst. 2 správního řádu možnost účastníkům řízení předložit návrh na vydání územního rozhodnutí.

k podkladům rozhodnutí, a to ve lhůtě do 5 dnů od uplynutí výše stanovené lhůty pro uplatnění námitek účastníků řízení. To se netýká žadatele, pokud se jeho žádosti v plném rozsahu vyhovuje, účastníka řízení, který se práva vyjádřit se k podkladům rozhodnutí vzdal. Možnost vyjádřit se k podkladům rozhodnutí můžete uplatnit u stavebního úřadu ve shora uvedené lhůtě v úřední dny (Po a St. 7-17 hod.). V ostatní dny po telefonické domluvě.

Poučení:

Účastníci jsou oprávněni navrhopvat důkazy a činit jiné návrhy po celou dobu řízení až do vydání rozhodnutí. Účastníci mají právo vyjádřit v řízení své stanovisko. Účastníci se mohou před vydáním rozhodnutí vyjádřit k podkladům rozhodnutí, popřípadě navrhnout jejich doplnění.

K závazným stanoviskům a námitkám k věcem, o kterých bylo rozhodnuto při vydání územně plánovací dokumentace, se nepřihlíží. K námitkám, které překračují rozsah a nesplňují požadavky § 89 odst. 4 stavebního zákona, se nepřihlíží. Účastník řízení ve svých námitkách uvede skutečnosti, které zakládají jeho postavení jako účastníka řízení, a důvody podání námitek.

Obec může uplatnit námitky k ochraně zájmů obce a zájmů občanů obce. Vlastník pozemku nebo stavby, na kterých má být požadovaný záměr uskutečněn, není-li sám žadatelem, nebo ten, kdo má jiné věcné právo k tomuto pozemku nebo stavbě, nebo osoba, jejíž vlastnické nebo jiné věcné právo k sousedním stavbám anebo sousedním pozemkům nebo stavbám na nich může být územním rozhodnutím přímo dotčeno, může uplatňovat námitky proti projednávanému záměru v rozsahu, jakým je její právo přímo dotčeno. Osoba, která je účastníkem řízení podle zvláštního právního předpisu, může uplatňovat námitky pouze v rozsahu, v jakém je projednávaným záměrem dotčen veřejný zájem, jehož ochranou se podle zvláštního právního předpisu zabývá.

Nechá-li se některý z účastníků zastupovat, předloží jeho zástupce písemnou plnou moc.

Referent územního plánování
a stavebního řádu
MěÚ Klobouky u Brna
Ing. Jana Baturná

Bak
MĚSTSKÝ ÚŘAD

691 72 KLOBOUKY u Brna
stavební úřad I. st. 2

Toto oznámení musí být vyvěšeno po dobu 15 dnů na úřední desce MěÚ Klobouky u Brna, také způsobem umožňujícím dálkový přístup. Dále na úřední desce OÚ Brumovice. Patnáctý den vyvěšení na MěÚ Klobouky u Brna je dnem doručení.

Vyvěšeno dne:

Sejmuto dne:

Zveřejněno dálkovým přístupem

Razítko, podpis orgánu, který potvrzuje vyvěšení a sejmutí oznámení.

Obdrží:

účastníci řízení dle § 85 odst. 1 písm. a) stavebního zákona (žadatel), kterým se doručuje v souladu s §144 odst. 6 a § 27 odst. 1 správního řádu jednotlivě:

účastníci řízení dle § 85 odst. 1 písm. b) stavebního zákona (obec, na jejímž území má být požadovaný záměr uskutečněn), kterým se doručuje v souladu s § 144 odst. 6 správního řádu jednotlivě:
Obec Brumovice, IDDS: hxnazz6

účastníci řízení § 85 odst. 2 písm. a) stavebního zákona (vlastník pozemku nebo stavby, na kterých má být požadovaný záměr uskutečněn, není-li sám žadatelem, nebo ten, kdo má jiné věcné právo k tomuto pozemku nebo stavbě), kterým se doručuje v souladu s § 144 odst. 6 správního řádu jednotlivě:

Jihomoravský kraj, odbor majetkový, IDDS: x2pbqzq

Česká telekomunikační infrastruktura a.s., IDDS: qa7425t

E.ON Distribuce, a.s., IDDS: nf5dxbu

GridServices, s.r.o., IDDS: jnnyjs6

Vodovody a kanalizace Břeclav, a.s., IDDS: gnugxza

Správa a údržba silnic Jihomoravského kraje, příspěvková organizace kraje, IDDS: k3nk8e7

NIPI bezbariérové prostředí, o.p.s., Konzultační středisko Jihomoravského kraje, IDDS: 5ec62h6

účastníci řízení dle § 85 odst. 2 písm. b) stavebního zákona (osoby, jejichž vlastnické právo nebo jiné věcné právo k sousedním stavbám anebo sousedním pozemkům nebo stavbám na nich může být územním rozhodnutím přímo dotčeno, kteří se identifikují podle § 86 odst. 5 stavebního zákona označením pozemků a staveb evidovaných v katastru nemovitostí dotčených vlivem záměru), kterým se doručuje v souladu s § 144 odst. 6 správního řádu veřejnou vyhláškou:

Katastrální území Brumovice:

parc. č. st. 150, 85/3, st. 146, st. 161, st. 162, 76/1, st. 135, 75/8, st. 137, st. 138, 75/12, 75/11, st. 126, st. 550, 75/1, 100/2, 93/2, 94/1, 95/3, 99/1, st. 112, st. 480, st. 437, st. 405, 2667/5, st. 510, st. 509/3, st. 509/4, 2700/171, 2700/172, 2700/97, 2700/155, 2700/100, 2700/136, 2700/137, 2700/138, 2700/139, 2700/140, 2700/141, 2700/239, 4/41, 4/16

dotčené orgány, kterým se doručuje jednotlivě:



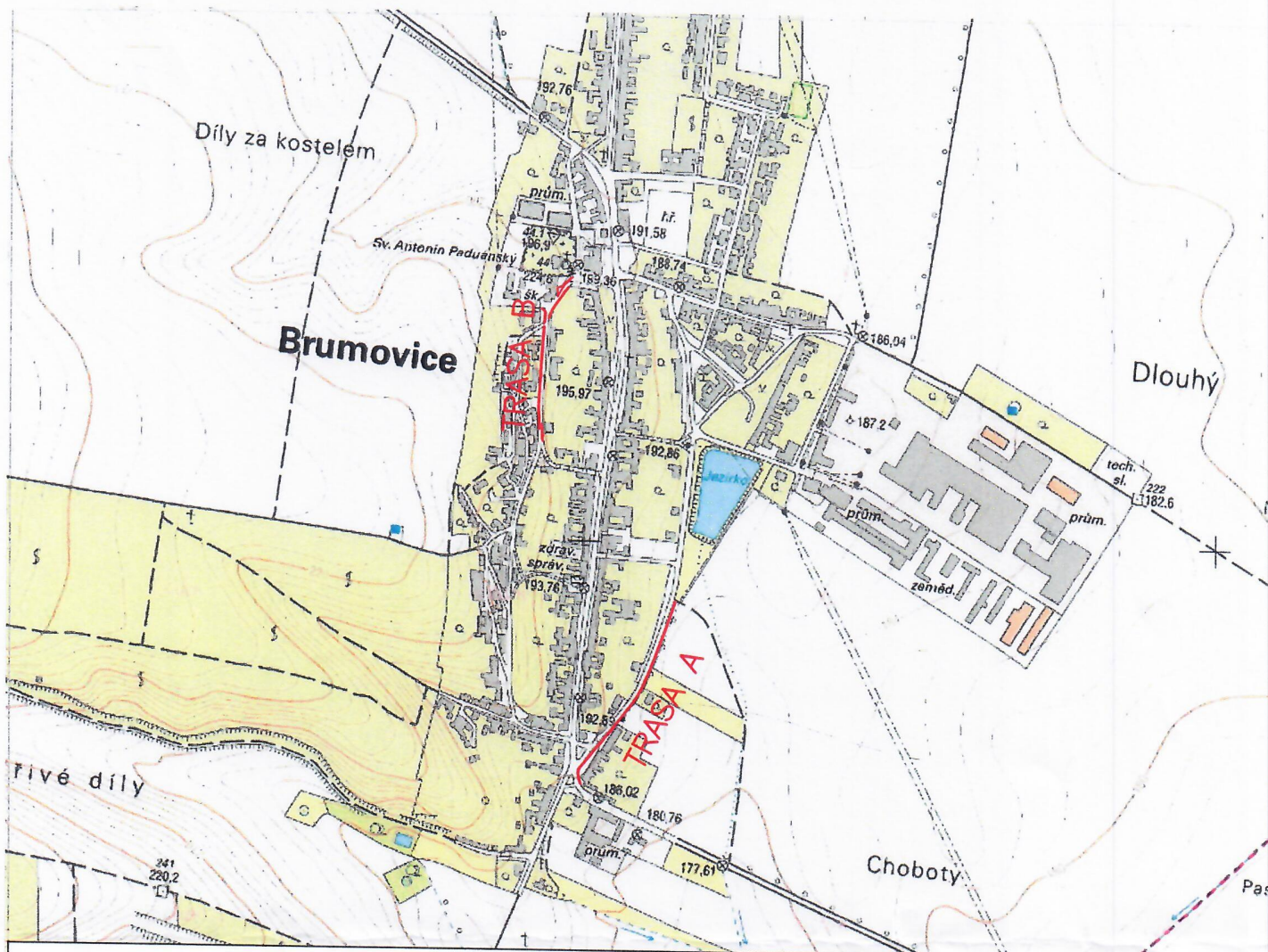
Policie ČR Krajské ředitelství policie JmK, dopravní inspektorát Břeclav, IDDS: jydai6g

Hasičský záchranný sbor Jihomoravského kraje, Územní odbor Břeclav, IDDS: ybiaiuv

Městský úřad Hustopeče, odbor dopravy, IDDS: z34bt3y

Městský úřad Hustopeče, Odbor ŽP, IDDS: z34bt3y

Městský úřad Hustopeče, Odbor územního plánování, IDDS: z34bt3y



POZNÁMKA:

Zákresy podzemních inženýrských sítí neslouží jako vytyčovací výkres. Před zahájením stavebních prací musí investor zajistit jejich vytyčení správcem sítí a zajistit jejich označení na místě dle platných předpisů.

Výškový systém: BPV Souřadnicový systém: JTSK

ČÍSLO ZMĚNY	DATUM	POPIS ZMĚNY	PROVEDL	PODPIS
ODPOVĚDNÝ PROJEKTANT Ing. Pavel Toman		VYPRACOVAL Ing. Zdeněk Dřímál	KONTROLOVAL, SCHVÁLIL Ing. Petr Strážnický Ph.D.	
OBEC BRUMOVICE		KRAJ Jihomoravský		FORMÁT 1 A4
INVESTOR obec Brumovice, č.p.26, 691 11 Brumovice				DATUM 5.2018
STAVBA BRUMOVICE-BEZBARIÉROVÉ CHODNÍKY				ZAK. Č. 1309.2
OBJEKT BEZBARIÉROVÉ CHODNÍKY				SOUBOR
OBSAH DĚLIČKOVÁ SITUACE				MĚŘÍTKO 1:10 000
				STUPEŇ DUR
				ZMĚNA



JANČÁLEK s.r.o.
 projektová činnost, inženýrská činnost
 poradenské činnosti, realizace, realitní kancelář
 U Tréblů 22, 690 02 BRĚCLAV
 IČ: 26234149, DIČ: CZ26234149
 tel. 777 160 711, e-mail: office@jancalek.cz

3